

**ENQUETE
SOCIOECONOMIQUE
DANS LE CADRE D'UN PLAN
D'AMENAGEMENT DE LA
COMMUNE RURALE
Al Menzla
AU NORD DU MAROC**

Ahmed Bouselhami
Moustapha Hamzaoui

5 Novembre Sondages 2012, Rennes.

Plan

- Introduction
- Données démographiques
- Données socioéconomiques
- Ressources
- Conclusion

Introduction

Objectifs de l'enquête :

- Régionalisation avancée
- Développement social local
- Projet pilote à dupliquer pour d'autres communes rurales similaires...

Démographie d'Al Menzla

	Recensement 1994	Recensement 2004	Enquêtes 2011
Superficie (ha)	6.300	6.300	6.300
Population	4095	3031	2067
Densité (Hab/Km ²)	650	481	328
Nombre de ménages	560	555	450
Taille moy. du ménage	6,39	5,77	5,08

Répartition de la population par âge

Age	Nombre	En %
Moins de 20	483	38,80%
De 20 à 39	379	30,50%
De 40 à 59	210	16,90%
De 60 à 79	139	11,20%
De 80 à 99	31	2,5%
100 et plus	2	0,20%
Total	1244	100%

Répartition de la population par sexe

Sexe	Nombre	En%
Masculin	635	51%
Féminin	609	49%
Total	1244	100%

Répartition de la population par activité

Activité	Nombre	En%
Agriculture	586	66,70%
Commerce	287	32,70%
Artisanat	5	0,60%
Services et Administration	0	0,00%
Total	878	100%

Répartition de la population par niveau scolaire

Niveau scolaire	Nombre	EN%
Analphabète	235	21%
Lu et écrit	411	36,7%
Elémentaire	232	20,7%
Collège	204	18,2%
Lycée	28	2,6%
Supérieur	9	0,8%
Total	1119	100%

Répartition de la population par type d'emploi

Emploi	Nombre	En %
Exploitant	7	1,4%
Ouvrier temporaire	15	2,9%
Ouvrier permanent	191	37,4%
Ouvrier immigré	26	5,1%
Femme de ménage	3	0,6%
Femme de foyer	269	52,6%
Total	511	100%

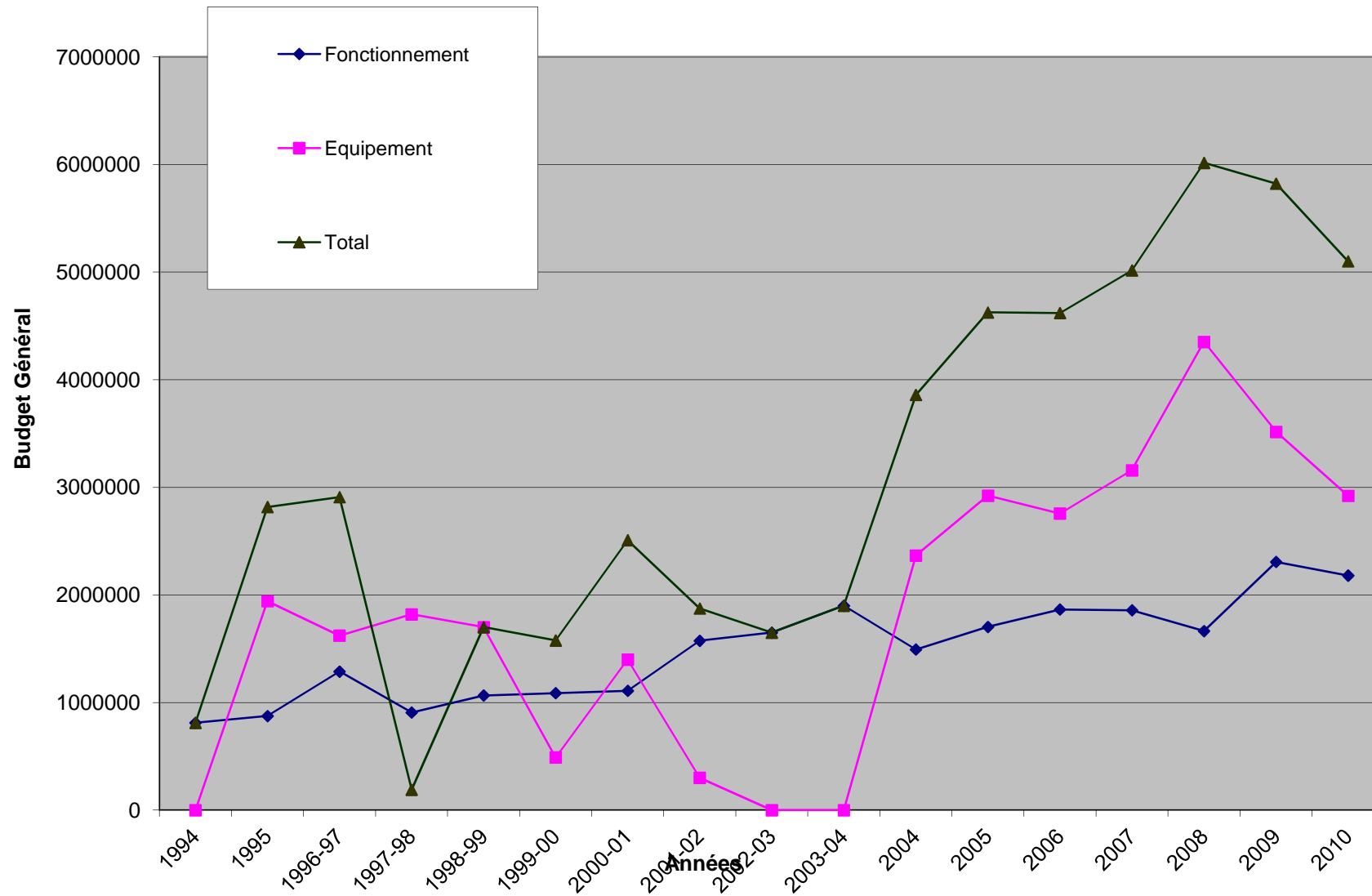
Répartition de la population selon l'état civil

Etat civil	Nombre	En%
Célibataire	351	42%
Marié	438	52,4%
Divorcé	5	0,6%
Veuve	41	4,9%
Abandonné	1	0,9%
Total	838	100%

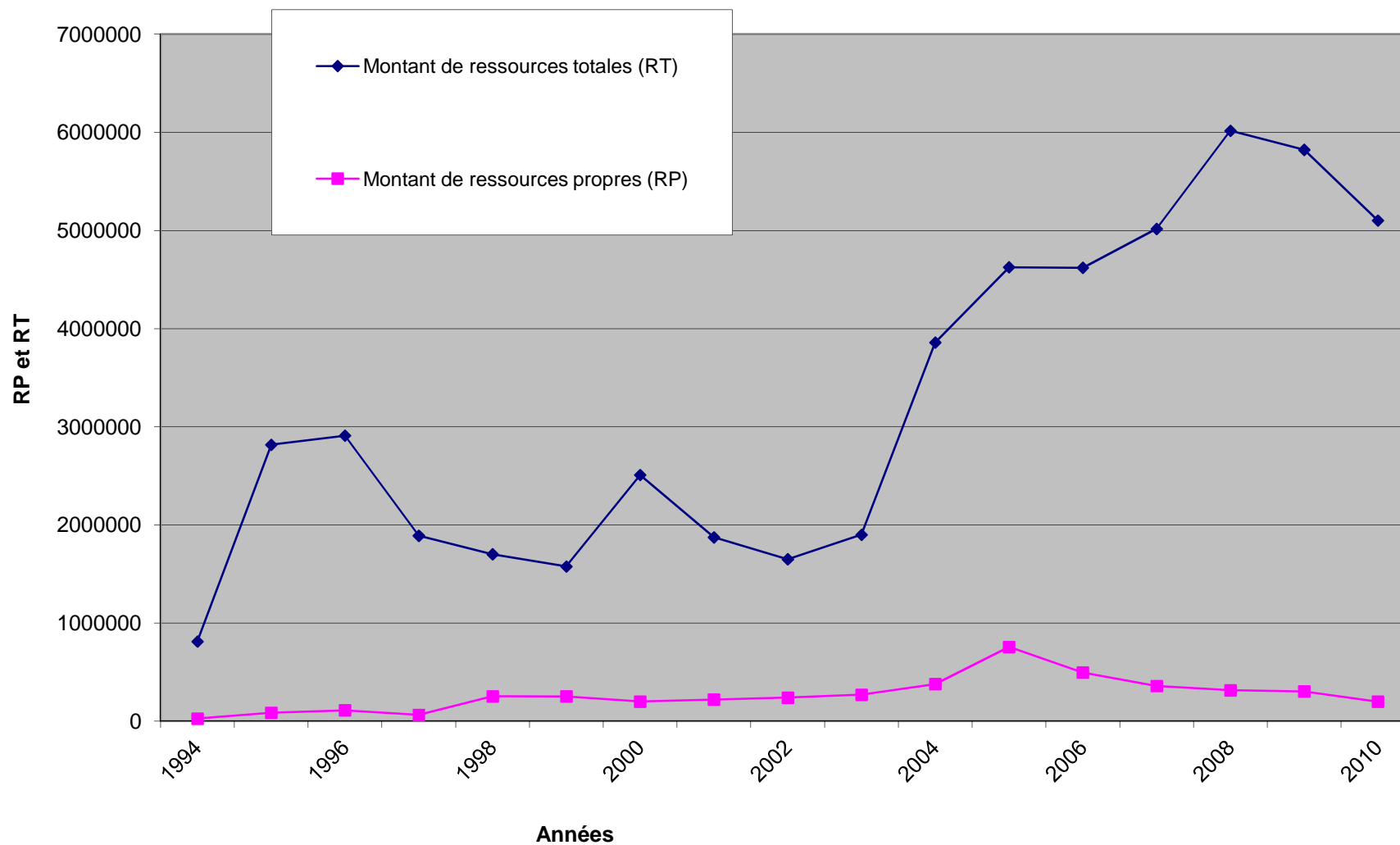
Ressources de la commune d'El Menzla

- Taxe de législation
- Droit de l'état civil.
- Produits des ventes des plans et imprimés.
- Taxe sur les licences de taxis.
- Droit de stationnement.
- Recettes imprévues et diverses.
- Transferts de l'Etat(TVA)
- Subventions de l'Etat
- Rente du domaine forestier

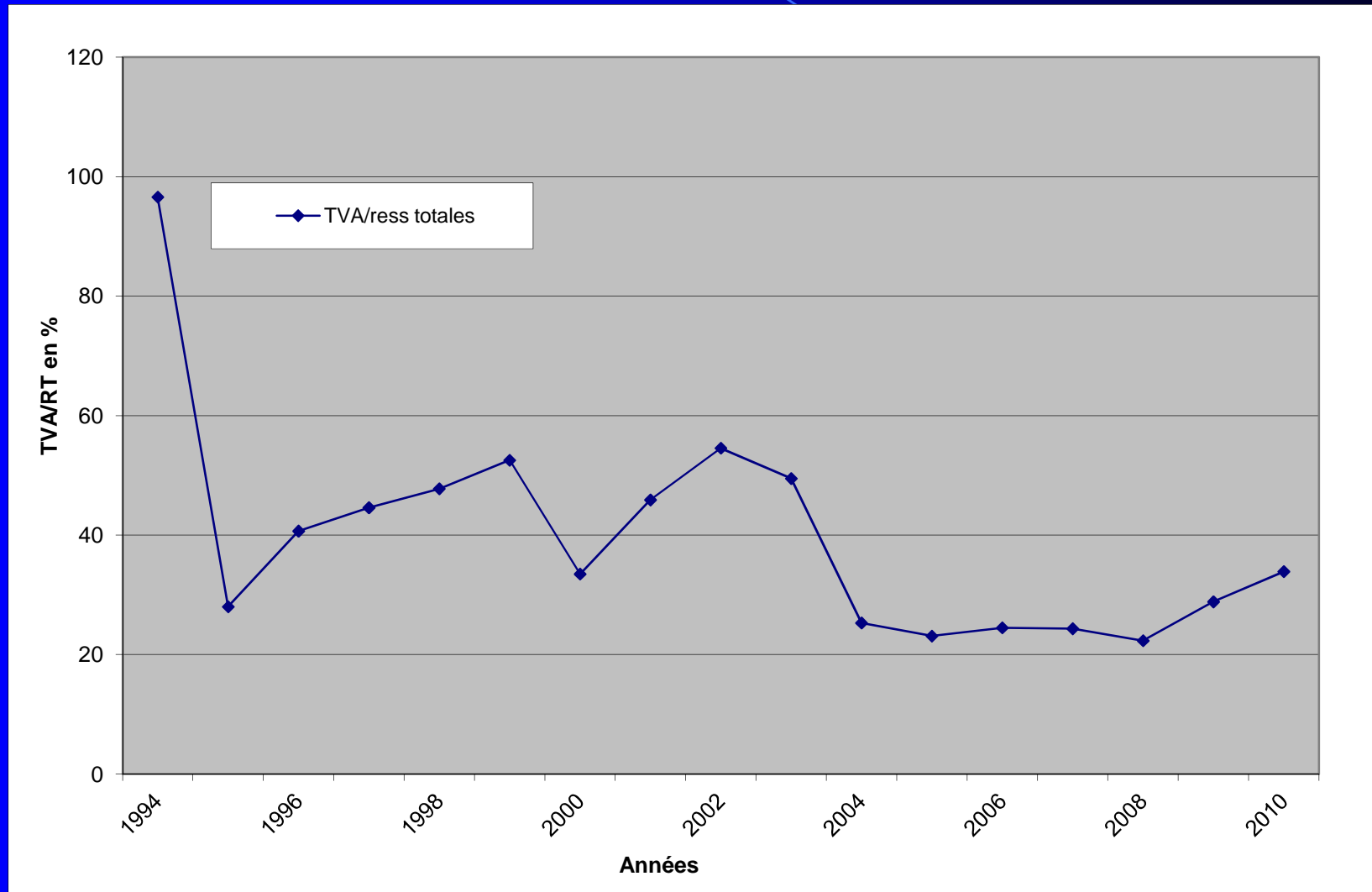
Evolution du budget général



Evolution des ressources totales et propres



Evolution de TVA/ressources totales



Critères de détermination de la dotation globale de TVA

Critères	Communes urbaines	Communautés urbaines	Communes rurales
Forfait	15%	20%	30%
Potentiel fiscal	70%	60%	60%
Effort fiscal	15%	20%	10%
Total	100%	100%	100%

Conclusion

- Les effets d'entraînements du plan d'aménagement;
- Mobilisation de nouvelles ressources;
- Stabilisation de la population;
- Création de valeur ajoutée;
- Création de l'emploi...